



Marktgemeindeamt Bad Bleiberg

NATURPARKGEMEINDE

Bezirk Villach-Land / Kärnten Anschrift: 9530 Bad Bleiberg, Bartholomäusweg 2
Telefon: +43 (0)4244 / 2211 Fax: +43 (0)4244 / 2211 - 25
E-mail: bad-bleiberg@ktn.gde.at Internet: www.bad-bleiberg.gv.at

Bad Bleiberg, 07.07.2022
Sachbearbeiter: Ing. Udo Mortsch
Durchwahl - 20
E-mail: udo.mortsch@ktn.gde.at

Zahl: 612-5/ALÖW1/2022

Betrifft: Auflösung der Öffentlichkeitswidmung - Ermittlungsverfahren

KUNDMACHUNG

Die Marktgemeinde Bad Bleiberg – Öffentliches Gut beabsichtigt, im Zuge einer Bereinigung der digitalen Katastralmappe im Bereich Unterhüttendorf (zusammenhängend mit den dort bereits abgeschlossenen Verbauungsmaßnahmen des Weißenbachgerinnes), die Abtretung von fünf Teilflächen gemäß den folgend ersichtlichen Flächenausmaßen mit zugehörigen Lageplänen, sowie damit verbunden die Auflösung der Öffentlichkeitswidmung in Anlehnung an den § 6 des Kärntner Straßengesetzes 2017, LGBl. Nr. 8/2017 (WV) in der gültigen Fassung (Änderung mit LGBl. Nr. 91/2020) und sonstiger zutreffender Gesetzesrichtlinien bzw. Vorschriften durchzuführen:

Urkunde Vermessung	Grundstück Nr.	KG und KG Nr.	Fläche (m ²)
Vermessungsurkunde V408 des Dipl.-Ing. Georg Worsche vom 12.01.2022, GZ. 4949-1/20 (Plannr.: 05)	Parzelle Nr. 1340/3 Trennstück 18 → 4 m ² Trennstück 19 → 24 m ² Trennstück 20 → 1 m ²	Bleiberg 75405	Gesamtausmaß 29 m ²
Vermessungsurkunde V408 des Dipl.-Ing. Georg Worsche vom 12.01.2022, GZ. 4949-1/20 (Plannr.: 05)	Parzelle Nr. 774/3 Trennstück 30 → 24 m ²	Bleiberg 75405	Gesamtausmaß 24 m ²
Vermessungsurkunde V408 des Dipl.-Ing. Georg Worsche vom 12.01.2022, GZ. 4949-1/20 (Plannr.: 05)	Parzelle Nr. 774/2 Trennstück 25 → 314 m ²	Bleiberg 75405	Gesamtausmaß 314 m ²

Anmerkung: Außerdem sollen die Trennstücke 10 (18 m²) aus Parzelle Nr. 1405/2, 1 (175 m²) aus Parzelle Nr. 1410/2, 5 (352 m²) aus Parzelle Nr. 1411, 22 (3 m²), 23 (7 m²) und 24 (21 m²) aus Parzelle Nr. 908/4, 26 (21 m²) und 27 (20 m²) aus Parzelle Nr. 768/2, 28 (22 m²) aus Parzelle Nr. 768/1 sowie 29 (7 m²) aus Parzelle Nr. 774/1, alle KG 75405 Bleiberg, gemäß Vermessungsurkunde V408 des Dipl.-Ing. Georg Worsche vom 12.01.2022, GZ. 4949-1/20 (Plannr.: 05), in das Öffentliche Gut der Parzellen Nr. 768/6 (Trennstück 10) und 1340/3 (Trennstücke 1, 5, 22 bis 24 und 26 bis 29) der KG 75405 Bleiberg übernommen bzw. integriert werden (Gesamtausmaß der 10 Trennstücke 646 m²).

Jedermann ist berechtigt bis Freitag, 5. August 2022 seine **Stellungnahme** zu den vorgesehenen Grundabtretungen (d. h. Abschreibungen aus dem Öffentlichen Gut) abzugeben. Die zugehörigen Planunterlagen liegen im Bauamt der Marktgemeinde Bad Bleiberg, Zimmer Nr. 6 im Obergeschoss, während der Parteienverkehrszeiten zur Einsichtnahme auf bzw. sind die relevanten Auszüge auch auf Seiten 2 bis 4 der hiesigen Kundmachung ersichtlich.

Sollten innerhalb der genannten Frist keine begründeten Einwände zur geplanten Auflösung der Öffentlichkeitswidmung erhoben werden, wird die allgemeine Zustimmung zur Abwicklung des Grundverkehrs angenommen.

Mit freundlichem „Glück Auf“ für den Bürgermeister Christian Hecher

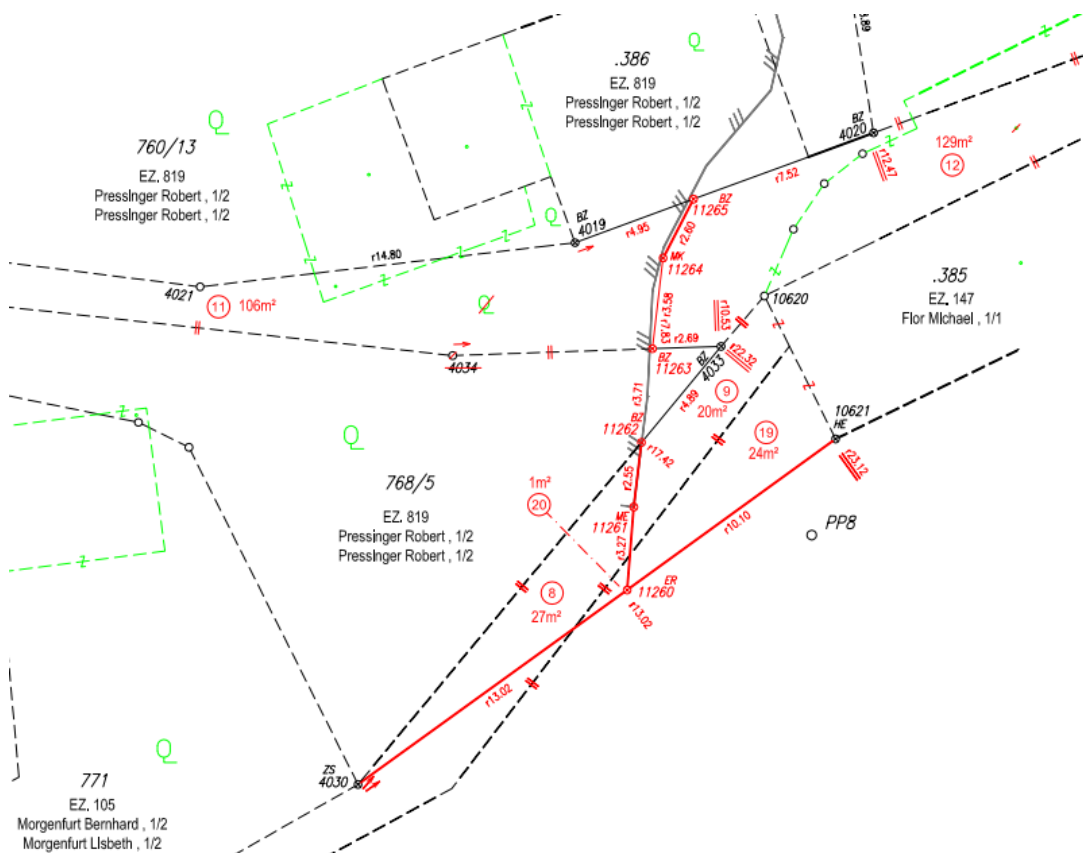


(Ing. Udo Mortsch)

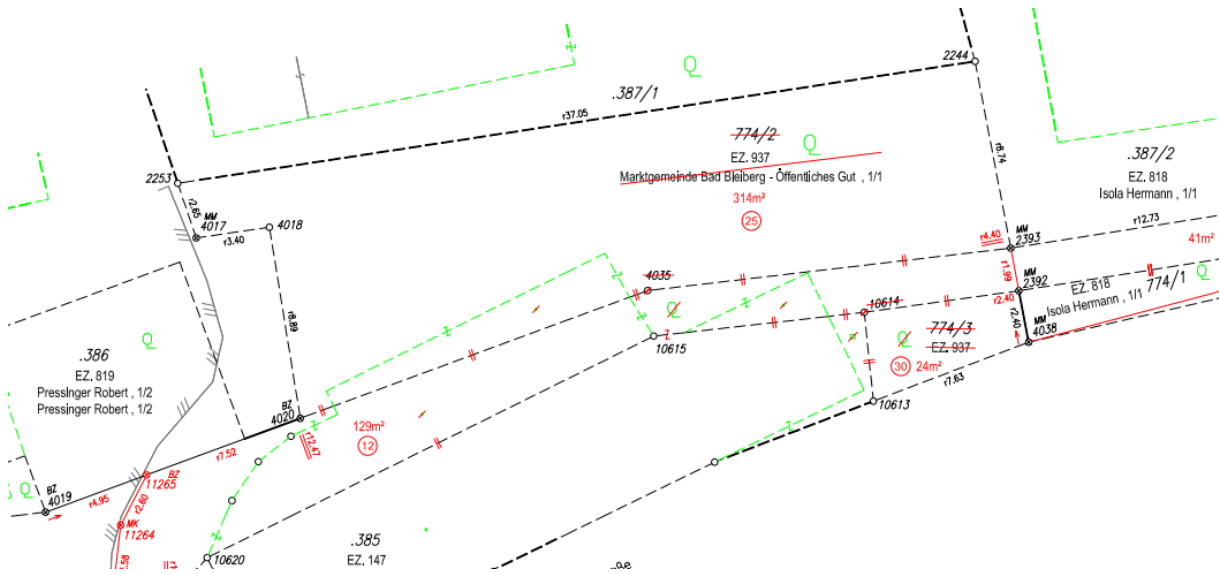
Angeschlagen an der Amtstafel am: 08.07.2022

Abgenommen von der Amtstafel am: 05.08.2022

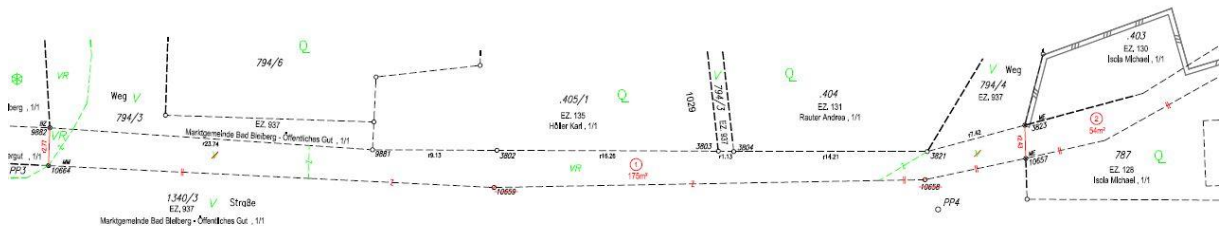
Auszug Vermessungsurkunde V408 des Dipl.-Ing. Georg Worsche vom 12.01.2022, GZ. 4949-1/20 (Plannr.: 05) → betrifft Abtretung Trennstücke 19 (24 m²) und 20 (1 m²) im Gesamtausmaß von 25 m² vom öffentlichen Gut Parzelle Nr. 1340/3 zu den Parzellen Nr. .385 (24 m²) und 768/5 (1 m²), alle KG 75405 Bleiberg



Auszug Vermessungsurkunde V408 des Dipl.-Ing. Georg Worsche vom 12.01.2022, GZ. 4949-1/20 (Plannr.: 05) → betrifft Abtretung Trennstück 25 (314 m²) vom öffentlichen Gut Parzelle Nr. 1340/3 und Abtretung Trennstück 30 (24 m²) vom öffentlichen Gut Parzelle Nr. 774/3 (Gesamtausmaß 338 m²) zu Parzelle Nr. .385, alle KG 75405 Bleiberg



Auszug Vermessungsurkunde V408 des Dipl.-Ing. Georg Worsche vom 12.01.2022, GZ. 4949-1/20 (Plannr.: 05) → betrifft Übernahme Trennstück 1 (175 m²) von Parzelle Nr. 1410/2 in das öffentliche Gut Parzelle Nr. 1340/3, alle KG 75405 Bleiberg



Auszug Vermessungsurkunde V408 des Dipl.-Ing. Georg Worsche vom 12.01.2022, GZ. 4949-1/20 (Plannr.: 05) → betrifft Übernahme Trennstücke 5 (352 m²), 26 (21 m²), 27 (20 m²) und 28 (22 m²) von Parzelle Nr. 768/2 (Gesamtausmaß 415 m²) in das öffentliche Gut Parzelle Nr. 1340/3, alle KG 75405 Bleiberg

